



Sète


Trajet : ~ 30 min – 25 Km en voiture.

Sète est une importante ville portuaire du sud-est de la France, située en Occitanie. Elle est bordée par l'étang de Thau, un lagon d'eau salée qui abrite diverses espèces animales. Longeant un isthme étroit, la côte méditerranéenne de Sète est constituée de plages de sable. Le sommet du mont Saint-Clair offre une vue sur la ville, aussi appelée la "Venise du Languedoc" en raison de son réseau de canaux. Le musée Paul Valéry présente des expositions sur l'histoire de Sète et comporte une collection d'œuvres d'art.

Journey time: ~ 30 min - 25 Km by car.

Sète is an important port city in south-eastern France, located in Occitania. It is bordered by the Etang de Thau, a saltwater lagoon that is home to a variety of animal species. Sète's Mediterranean coastline is made up of sandy beaches along a narrow isthmus. The summit of Mont Saint-Clair offers a view of the city, also called the "Venice of Languedoc" because of its network of canals. The Paul Valéry Museum has exhibitions on the history of Sète and a collection of artworks.

Site officiel / Official website




Yseria Hotel


Vue depuis le Mont Saint-Clair / View from Mont Saint-Clair

1262 Chem. de Saint-Clair, 34200 Sète

Waze




Google map




Visiter le centre / Visit the centre : Parking des Halles (Payant)

9 Rue Jean Jaurès, 34200 Sète

Waze



Google map



Retrouvez d'autres fiches découvertes sur notre site internet

Find other discovery sheets on our website

